



**КОМИТЕТ ИМУЩЕСТВЕННЫХ ОТНОШЕНИЙ  
АДМИНИСТРАЦИИ ПЕРМСКОГО МУНИЦИПАЛЬНОГО ОКРУГА**

**РЕШЕНИЕ**

о размещении объектов № 553

Пермский край  
Пермский муниципальный округ

06.03.2025

Комитет имущественных отношений администрации Пермского муниципального округа разрешает Акционерному обществу «Газпром газораспределение Пермь» (ИНН 5902183841, ОГРН 1025900512670, почтовый адрес: 614000, г. Пермь, ул. Петропавловская, 43)

размещение объекта «Газопровод давлением до 1,2 Мпа, для размещения которого не требуется разрешения на строительство»

на землях государственная собственность на которые не разграничена

на срок 1 год

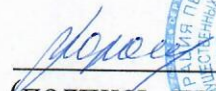
Местоположение: расположенных по адресу: Пермский край, м.о. Пермский, д. Мостовая, ул. Молодежная, дом 27

Приложение: схема предполагаемых к использованию земель или части земельного участка.

Особые условия использования:

- 1) При размещении газопровода учесть параметры ширины проезда улично-дорожной сети, во избежание сужения полосы отвода дороги.
- 2) При условии получения разрешения на производство земляных работ.

Заместитель председателя комитета

  
(подпись, печать)

М.В. Королева



## Схема предполагаемых к использованию земель или части земельного участка

Объект: Газопровод давлением до 1,2 Мпа, для размещения которого не требуется разрешения на строительство

Местоположение: расположенных по адресу: Пермский край, м.о. Пермский, д. Мостовая, ул. Молодежная, дом 27

Каталог координат, м

Площадь земель или части земельного участка, кв.м.: 511

Категория земель: земли населенных пунктов

Вид разрешенного использования: -

Описание границ смежных землепользователей:

От точки н1 до точки н3 - земельный участок с кадастровым номером 59:32:3680012:2459

От точки н3 до точки н7 - земли общего пользования

От точки н7 до точки н9 - земельный участок с кадастровым номером 59:32:3680012:1036

От точки н9 до точки н1 - земли общего пользования

№ точки границы	X	Y
н1	499437.59	2258086.60
н2	499435.87	2258087.94
н3	499436.64	2258090.93
н4	499430.95	2258093.19
н5	499431.28	2258094.24
н6	499426.68	2258095.73
н7	499425.77	2258093.27
н8	499426.78	2258092.57
н9	499424.53	2258089.12
н10	499421.13	2258077.79
н11	499394.66	2258039.19
н12	499378.64	2258014.32
н13	499382.52	2258011.11
н14	499398.91	2258036.57
н15	499425.70	2258075.61
н16	499429.47	2258088.40
н17	499437.25	2258085.31
н1	499437.59	2258086.60

**Условные обозначения:**



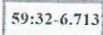
- предполагаемый участок земель, на которых планируется размещение объекта



- границы и номер земельного участка, сведения о которых внесены в ЕГРН



- границы и номер объекта капитального строительства, сведения о которых внесены в ЕГРН



- зоны с особыми условиями использования территории, сведения о которых внесены в ЕГРН

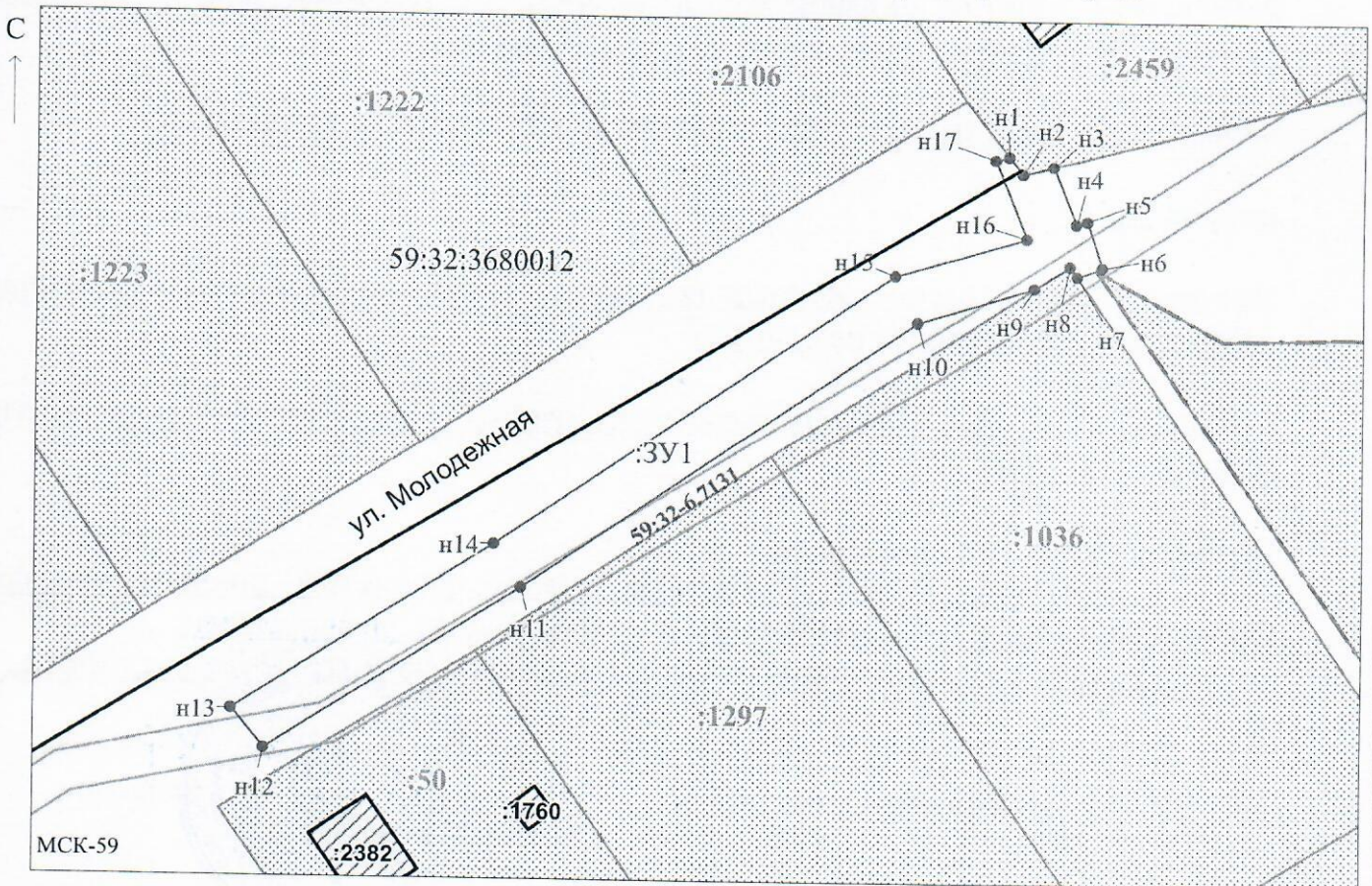
:ЗУ1

- обозначение запрашиваемого земельного участка

• н1

- характерная точка границ земель или части земельного участка

59:32:3680012 - номер кадастрового квартала



Заявитель: \_\_\_\_\_ / Егошина И.В.  
 МП (подпись, расшифровка подписи)

Масштаб 1:700

(для юридических лиц  
и индивидуальных предпринимателей)